








- | | |
|---|--|
|  | - Граница зоны планируемого размещения объекта капитального строительства |
|  | - Граница земельного участка, сведения о котором содержатся в ЕГРН |
| 84-00-0000000-3/5411 | - Кадастровый номер части земельного (лесного) участка, сведения о котором содержатся в ЕГРН |
| 84-00-0000000-3 | - Кадастровый номер земельного (лесного) участка, сведения о котором содержатся в ЕГРН |
| 84-00-0000000 | - Номер кадастрового квартала |
|  | - Устье добывающей / нагнетательной скважины (двойное назначение) |
|  | - Границы расширение КП |
|  | - Границы куста по ранее выполненной ПСД |
|  | - Граница территории для выполнения строительно-монтажных работ, рубки леса |
|  | - Граница проектируемого объекта на период обустройства |

1. Система координат: МСК-168
2. Система высот Балтийская 1977 г.
3. Сплошные горизонталы проведены через 0,5 м.
4. Топографическая съемка выполнена ООО "НК "Роснефть" – НТЦ" в 2020 г.
5. Существующие (ранее установленные в соответствии с законодательством Российской Федерации), устанавливаемые и отменяемые красные линии отсутствуют.
6. Объекты, подлежащие сносу, объекты незавершенного строительства, проходы к водным объектам общего пользования и их береговым полосам в границах зоны планируемого размещения объекта капитального строительства отсутствуют.

						1750619/1435Д-01-703000-ППТ2-СХ-04				
001					03.07.20	Обустройство Сузунского месторождения. Кустовая площадка №3. Кустовые коммуникации и подъездная дорога. Уплотнение				
Изм.	Кол.	Лист	Индок	Подп.	Дата			Стадия	Лист	Листов
Разраб.		Юрченко		144	03.07.20	Проект планировки территории. Материалы по обоснованию		Р	4	
Заб. гр.		Берх		144	03.07.20					
Нач. отд.		Брезгун		144	03.07.20					
						Схема местоположения существующих объектов капитального строительства (1:1000)		ООО "НК "Роснефть" – НТЦ"		
ГИП		Дьяченко		144	03.07.20					