








Документ разработан ООО "НК "Роснефть" - НТЦ".
Информация, содержащаяся в документе, может
быть раскрыта или передана третьим лицам только
по согласованию между Разработчиком и Заказчиком.

Условные обозначения:

-  - Граница территории, в отношении которой осуществляется подготовка проекта планировки территории
-  - Граница зоны планируемого размещения линейного объекта
-  - Граница части земельного участка, сведения о которой содержатся в ЕГРН
-  - Обусловлено Суэцким месторождением. Кустовые площадки №№ 5, 6, 8, 9, 10, 11, 12, 13 коридоры коммуникаций и автодорог (Договор 17506/14/0260Д-01-700000)
-  - Трасса проектируемого участка автомобильной дороги
-  - Граница территории проектируемого объекта
-  - Характерная точка границы земельного участка, учтенного в ЕГРН

84-00-0000000.3 - Кадастровый номер земельного участка

84-00-0000000.3/61 - Кадастровый номер части земельного участка

84-00-0000000 - Номер кадастрового квартала

- | | | | | | | | | |
|--|--------|----------|---------|-------|------------------------------------|--|--------|--------|
| | | | | | 1750619/0973Д-01-790000-ППТЗ-СХ-02 | | | |
| С01 | | | | | 31.03.20 | Обустройство Сузунского нестационарного. Мостовой переход через р.Варымыяка | | |
| Изм. | Кол.чл | Лист | №док. | Подп. | Дата | | | |
| Разработ. | | | Ирченко | | 31.03.20 | Материалы по обоснованию проекта планировки территории.
Графическая часть | Стадия | Лист |
| Зад.пр. | | | Берх | | 31.03.20 | | Р | 2 |
| Нач.отд. | | | Брезгуш | | 31.03.20 | | | Листов |
| Схема использования территории на период подготовки проекта планировки территории (120000) | | | | | | ООО "НК "Роснефть"-ИТЦ" | | |
| ГИП | | Трикозин | | | 31.03.20 | | | |